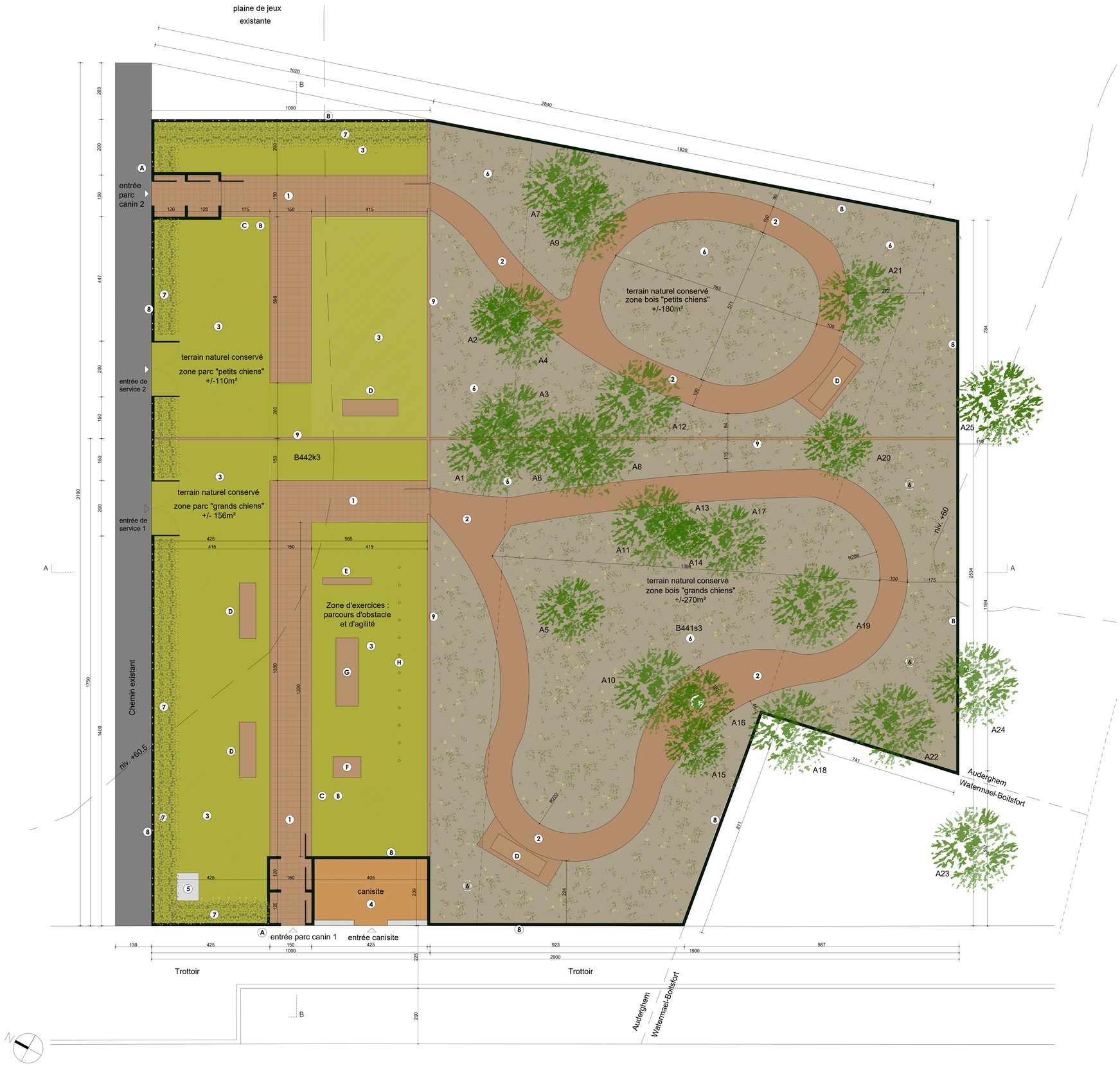

Plans situation projetée 1/50



Photos référence chemin dans bois

Photos référence pavés de robinier

Photos référence mur pour saut

Photos référence tunnel



Photos référence table

Photos référence slalom

LEGENDE DES MATERIAUX

1. Chemin en pavés de robinier de ton naturel
2. Chemin surelevé perméable en bois antidérapant de ton naturel
3. Zone gazon avec substrat pierre de lave + sable
4. Canisite (sable)
5. Chambre de visite existante
6. Zone boisée existante (naturelle)
7. Haie décorative dense
8. Grillage métallique de ton vert foncé ht: 1.6m avec sous-bassement en béton de ht 30cm
9. Ganivelles en bois ht: 1.2m

LEGENDE MOBILIER/OBJETS

- A Panneau : réglement d'ordre intérieur
- B Poubelle
- C Distributeur sacs à déjections
- D Banc en bois de ton naturel
- E Slalom
- F Table
- G Tunnel
- H Mur/saut

Les arbres numérotés 1 à 23 sont des saules. L'arbre 24 est un bouleau et l'arbre 25, un érable. Tous ces arbres sont conservés.

	Ind.	Date

REGION DE BRUXELLES-CAPITALE
COMMUNE D'AUDERGHEM

DEMANDE DE PERMIS D'URBANISME

Aménagement d'un parc canin

Avenue de la Houlette
1160 Auderghem

Maître de l'Ouvrage
Administration communale d'Auderghem
Rue Emile Idiers, 12
1160 Auderghem
Représentant :
Mme Sophie De Vos & M Etienne Schoonbroodt
Personne de contact : Thierry Bourgeois
Email : tbourgeois@auderghem.brussels
Tel. +32(0)2/6704862

Architecte
AC PLUS Architecture sc sprl
Annalisa Callegher - Caterina Cerisola
Rue Père Eudore Devroye, 11
1040 Etterbeek
Tél. +32 488 298 388
Tél. +32 488 470 975
Email: info@acplusarchitecture.com

SITUATION PROJETEE

PLAN

Echelle	Date	Rubrique	Classement	Stade	No Plan	Index
1/50	26.02.2024	ARCH		PU	SP02	4/5